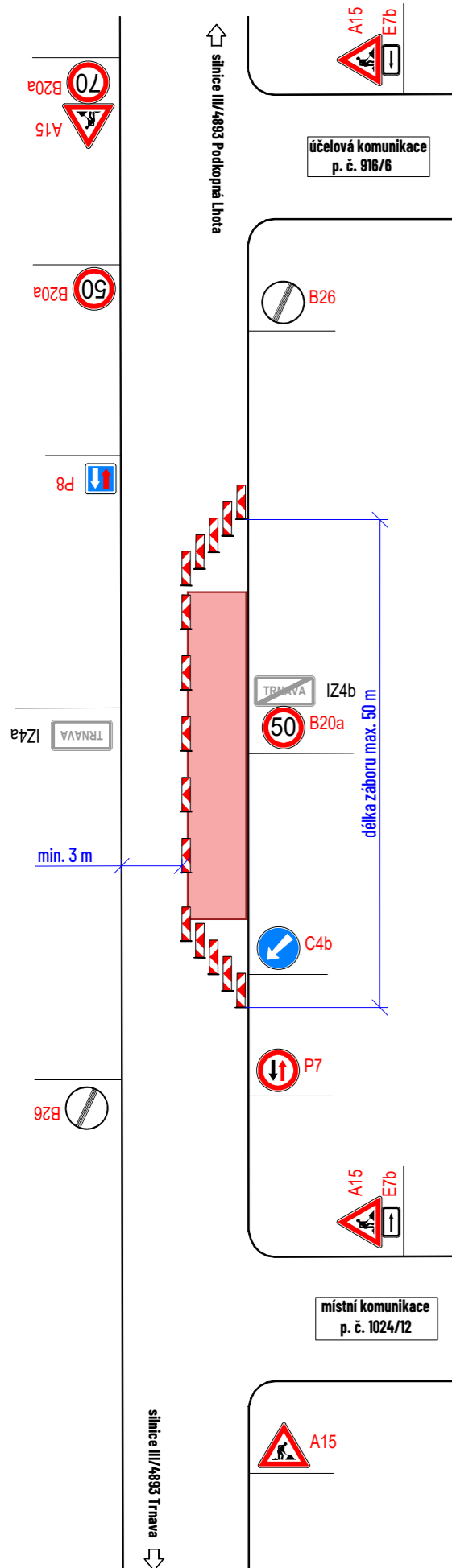


SCHÉMA POHYBLIVÉHO MÍSTA

- délka pracovního místa max. 50 m
- průjezdní šířka min. 3 m
- doprava regulována pomocí DZ P7 a P8

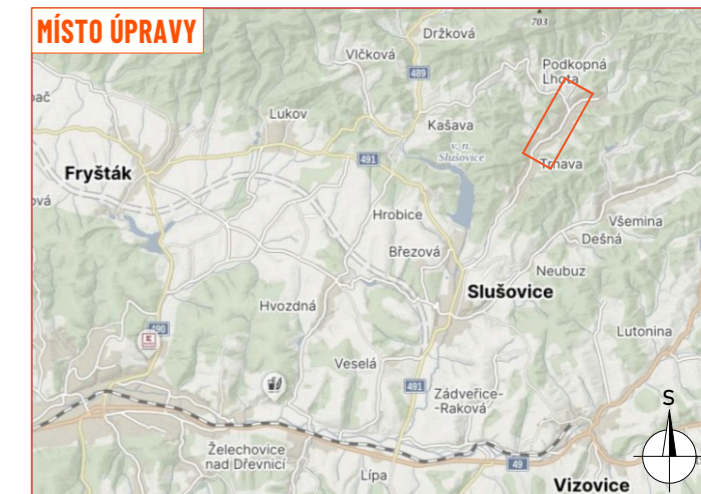



DETAIL PRACOVNÍHO MÍSTA

- silnice III/4893, ve staničení cca km 5,590 - km 5,790
- výstavba optické sítě
- výkopové práce
- délka pracovního místa cca 200 m
- průjezdní šířka 3 m
- doprava regulována pomocí DZ P7 a P8
- přístup do nemovitostí zajištěn pomocí zpevněných ploch
- pohyblivé pracovní místo
- délka záboru vždy max. 50 m



DETAIL MÍSTA ÚPRAVY



LEGENDA:

- pracovní místo
- zpevněná plocha
- P2 - navržené přechodné svíslé dopravní značení
- P2 - stávající svíslé dopravní značení
- P2 - zneplatněné stávající svíslé dopravní značení

Souhlasíme s přechodnou úpravou provozu, uzavírkou a zvláštním užíváním pozemní komunikace. V souladu s ustanovením § 36 odst. 3 zák. č. 500/2004 Sb. Správního řádu se vzdáváme práva vyjádřit se k podkladům rozhodnutí.

Dopravní značení, které bude v rozporu s přechodným dopravním značením, bude dočasně zneplatněno.

ZDROJ MAPOVÝCH PODKLADŮ | Mapy.cz; © Seznam.cz, a.s.

VYPRACOVAL	FEJTEK	 NVB LINE s.r.o. Cukrovar 716 768 21 Kvasice www.nvbline.cz fejte@nbline.cz tel.: 778 973 109	
KONTROLOVAL	JANATA		
UPRAVIL			
INVESTOR	Zlin Net, a.s.		
ZHOTOVITEL	OZ ING stavební s.r.o.		
NAZEV STAVBY	SEK - OPTICKÁ SÍŤ TRNAVA		
DOPRAVNĚ INŽENÝRSKÁ OPATŘENÍ		FORMÁT	525 x 287
ETAPA 10		DATUM	22. 5. 2026
		Č. ZAKÁZKY	ZK-26-0441