ÚZEMNÍ PLÁN DEŠNÁ - změna č. 3

VÝKRES ZÁKLADNÍHO ČLENĚNÍ ÚZEMÍ

Návrh změny

0 50 100 200 300 400 500 1000 m

LEGENDA:

L01 HRANICE LOKALIT ZMĚNY VČETNĚ OZNAČENÍ

PARCELNÍ KRESBA
VNIŘNÍ KRESBA PARCEL
HRANICE ZASTAVĚNÉHO ÚZEMÍ K 1.5.2018

NÁVRHOVÉ PLOCHY - ZASTAVITELNÉ
NÁVRHOVÉ PLOCHY - PLOCHY ZMĚN V KRAJINĚ

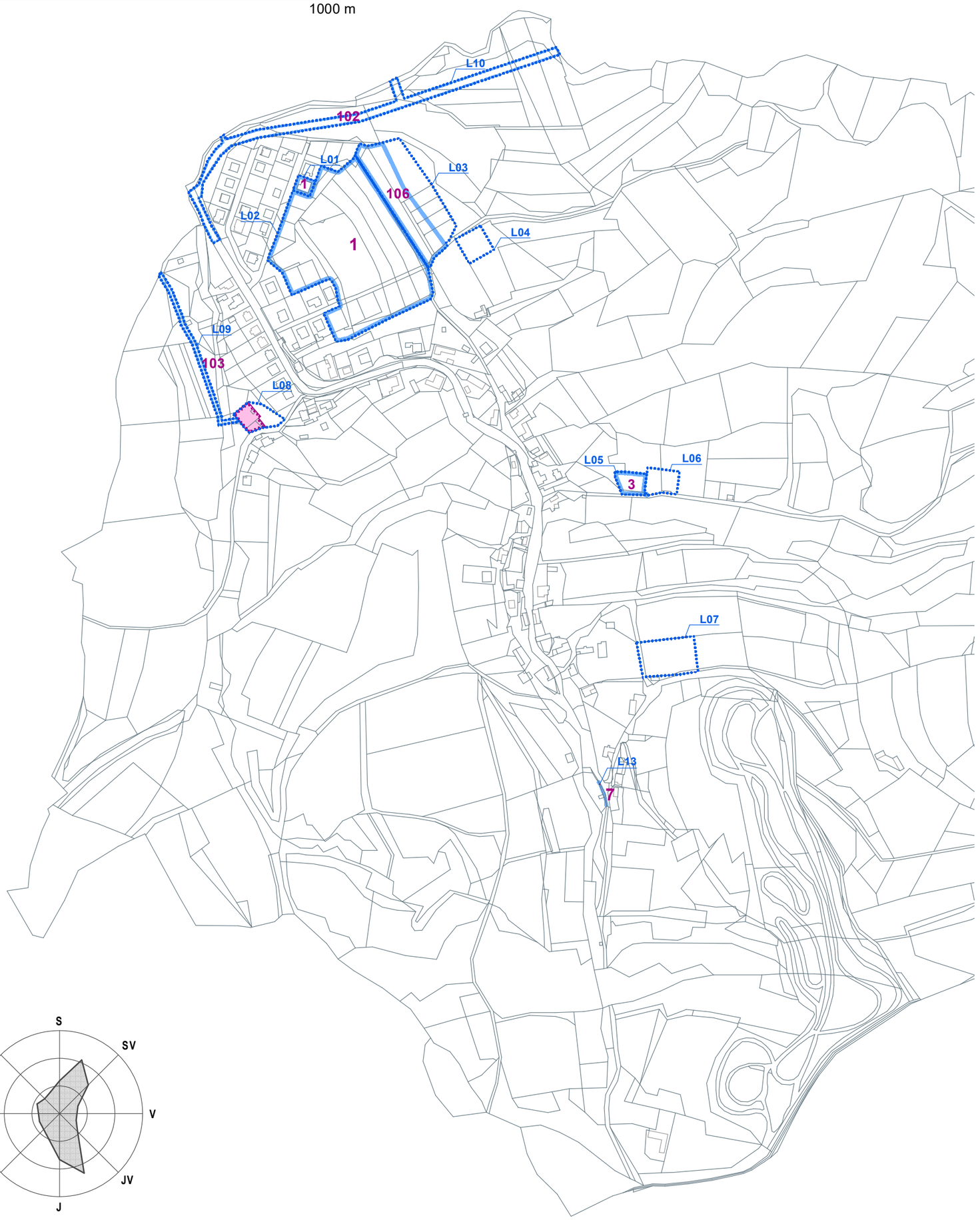

ozn. lokality	*popis změny*
L01	Část zastavitelné plochy č. 1 se ruší; nově vymezené zastavěné území.
L02	Část zastavitelné plochy č. 1 se ruší; nově vymezená zastavitelná plocha Z.111.
L03	Zastavitelná plocha č. 106 se ruší; nově vymezená zastavitelná plocha s ozn. Z.105.
L04	Nově vymezená zastavitelná plocha Z.107.
L05	Část zastavitelné plochy č. 3 se ruší.
L06	Nově vymezená zastavitelná plocha Z.108.
L07	Nově vymezená zastavitelná plocha Z.110.
L08	Nově vymezená transformační plocha T.109; nově vymezené zastavěné území.
L09	Plocha změny v krajině č. 103 se ruší.
L10	Plocha změny v krajině č. 102 se ruší.
L13	Část zastavitelné plochy č. 7 se ruší.

ZÁZNAM O ÚČINNOSTI

SPRÁVNÍ ORGÁN, KTERÝ ZMĚNU ÚP VYDAL	Zastupitelstvo obce Dešná	
DATUM NABYTÍ ÚČINNOSTI ZMĚNY ÚP		
POŘIZOVATEL	Městský úřad Vizovice Odbor stavebního úřadu	
OPRÁVNĚNÁ ÚŘEDNÍ OSOBA JMÉNO, PŘÍJMENÍ	RNDr. Jiří Švarc	
FUNKCE	referent Odboru stavebního úřadu (územní plánování)	
PODPIS (oprávněná úřední osoba pořizovatele)		otisk úředního razítka pořizovatele:

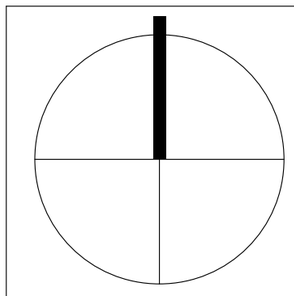

výtisk č.:

otisk autorizačního razítka:

Příloha č. 2

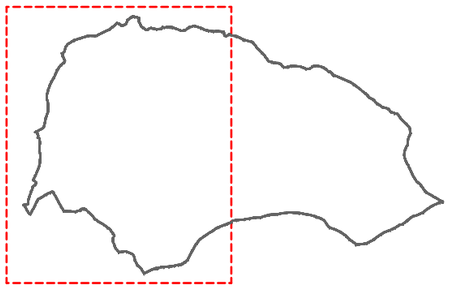

GENERÁLNÍ PROJEKTANT:
Ing. Lubor Sawicki | IČ 73878481 | Ohrada 1854 | 755 01 Vsetín

ZODPOVĚDNÝ PROJEKTANT:
Ing. Lubor Sawicki, autorizovaný architekt ČKA 3654
gsm + 420 604 859 068 | lubor.sawicki@seznam.cz

VYPRACOVAL:
Ing. Lubor Sawicki

OBJEDNATEL:	STUPEŇ:	Č. ZAKÁZKY:	DATUM:
OBEC DEŠNÁ	SPOLEČNÉ / VEŘEJNÉ PROJEDNÁNÍ	16_25	10/2026

ÚZEMNÍ PLÁN DEŠNÁ - změna č. 3

VÝKRES ZÁKLADNÍHO ČLENĚNÍ ÚZEMÍ
Návrh změny

MĚŘÍTKO 1:5000

Č. VÝKRESU **A/II.1**