ÚZEMNÍ PLÁN DEŠNÁ - změna č. 3

VÝKRES VEŘEJNĚ PROSPĚŠNÝCH STAVEB, OPATŘENÍ A ASANACÍ

Návrh změny

0 50 100 200 300 400 500 1000 m

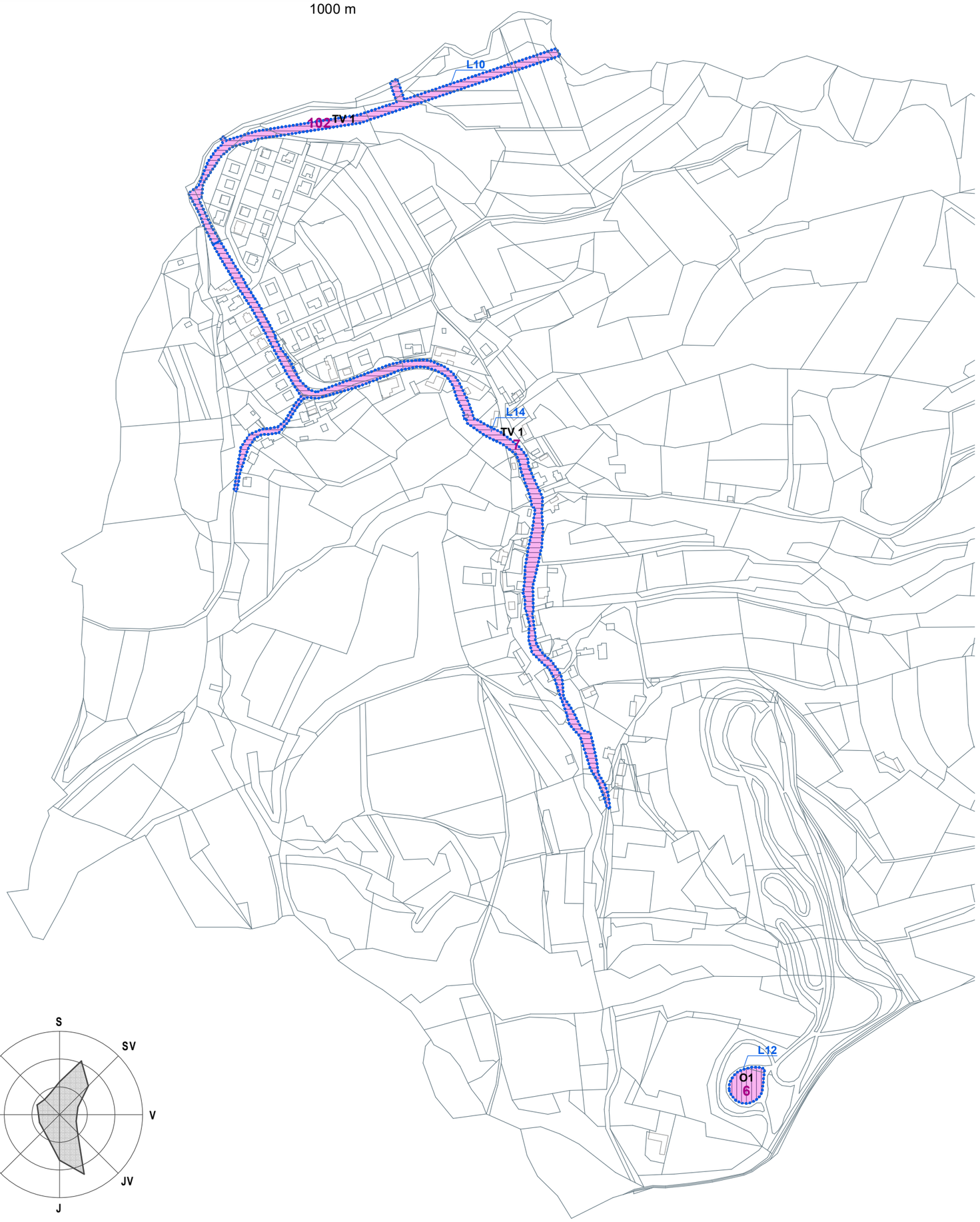

LEGENDA:

- L01 — HRANICE LOKALIT ZMĚNY VČETNĚ OZNAČENÍ
- PARCELNÍ KRESBA
- VNIŘNÍ KRESBA PARCEL
- 1 — ČÍSLO NÁVRHOVÉ PLOCHY
- VEŘEJĚ PROSPĚŠNÉ STAVBY
- PLOCHY A KORIDORY S MOŽNOSTÍ VYVLASTNĚNÍ
- PLOCHY A KORIDORY S MOŽNOSTÍ UPLATNĚNÍ PŘEDKUPNÍHO PRÁVA
- TV 1 — OZNAČENÍ VPS

ozn. lokality	*popis změny*
L10	VPS technické infrastruktury s ozn. TV1 se ruší.
L12	VPS občanského vybavení s ozn. O1 se ruší.
L14	VPS technické infrastruktury s ozn. TV1 se ruší.

ZÁZNAM O ÚČINNOSTI

SPRÁVNÍ ORGÁN, KTERÝ ZMĚNU ÚP VYDAL	Zastupitelstvo obce Dešná	
DATUM NABYTÍ ÚČINNOSTI ZMĚNY ÚP		
POŘIZOVATEL	Městský úřad Vizovice Odbor stavebního úřadu	
OPRÁVNĚNÁ ÚŘEDNÍ OSOBA JMÉNO, PŘÍJMENÍ	RNDr. Jiří Švarc	
FUNKCE	referent Odboru stavebního úřadu (územní plánování)	
PODPIS (oprávněná úřední osoba pořizovatele)		otisk úředního razítka pořizovatele:

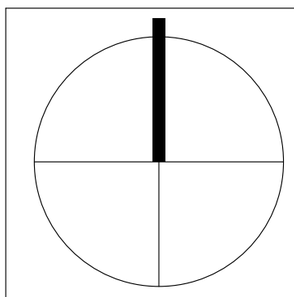

výtisk č.:

otisk autorizačního razítka:

Příloha č. 2

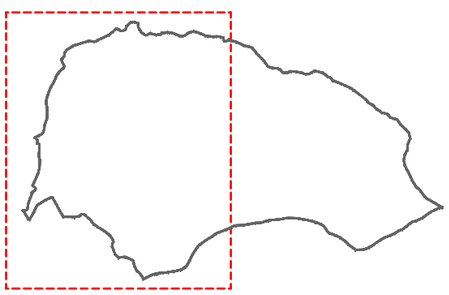

GENERÁLNÍ PROJEKTANT:
Ing. Lubor Sawicki | IČ 73878481 | Ohrada 1854 | 755 01 Vsetín

ZODPOVĚDNÝ PROJEKTANT:
Ing. Lubor Sawicki, autorizovaný architekt ČKA 3654
gsm + 420 604 859 068 | lubor.sawicki@seznam.cz

VYPRACOVAL:
Ing. Lubor Sawicki

OBJEDNATEL:	STUPEŇ:	Č. ZAKÁZKY:	DATUM:
OBEC DEŠNÁ	SPOLEČNÉ / VEŘEJNÉ PROJEDNÁNÍ	16_25	10/2026

ÚZEMNÍ PLÁN DEŠNÁ - změna č. 3

VÝKRES VEŘEJNĚ PROSPĚŠNÝCH STAVEB, OPATŘENÍ A ASANACÍ
Návrh změny

MĚŘÍTKO: 1:5000

Č. VÝKRESU: **A/II.3**